


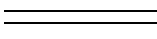


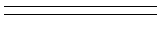





























「道路」の地図記号12種プリント

地図記号をなぞりえ2回、本番2回かいてみましょう。由来を知ると覚えやすくなりますよ！

記号名	由来・意味	なぞりえ特訓			
真幅道路 	道幅が 25 メートル以上の道路を表しています。道幅が 25 メートル未満の道路の場合は、一定の幅に記号化した記号道路で表します。				
4 車線以上道路 	道路の幅が 13 メートル以上あり、25 メートル未満の道路を表しています。地図上では、1 ミリメートルの幅に記号化した記号道路で示します。				
2 車線道路 	道路の幅が 5.5 メートル以上あり、13 メートル未満の道路を表しています。地図上では、0.8 ミリメートルに記号化して示します。				
1 車線道路 	道路の幅が 3 メートル以上 5.5 メートル未満の道路です。地図上では 4 ミリメートルの幅の記号になります。				
軽車道 	道路の幅が、1.5 メートル以上 3 メートル未満です。地図上で、表示の必要性が低い場合は表示しないこともある道路です。				
歩道 	道の幅が 1.5 メートル未満であり、下記の条件にあてはまる道路となります。 1、レクリエーション（観光や登山）によく利用される 2、集落同士を結ぶための道路 3、主要な場所へ続いている道路				
国道 	道路法という法律で決められている道路（高速自動車道、都市高速道路、一般国道）を表している記号です。一般の道路と区別しやすいように、茶色のアミ点で地図上に描かれます。				
有料道路と料金所 	道路を使用する時に、通行料を払う必要がある道路を表します。料金所の記号もあり、料金を支払う施設がある場所を示しています。				
建設中の道路 	現地調査時に、建設中の道路を表す記号です。数年後には、地図記号が変わる可能性があります。				
分離帯 	分離帯とは、上下線を隔てる構造物のことです。この記号では幅が 20 メートル以下のものを表しています。幅が 20 メートルより広い分離帯は、上下線を別の道路として表します。				
トンネル 	地下を通る道路を表しています。複数の道路があり、ちかくに複数のトンネルがある場合もそれぞれこの記号で表示します。				
石段 	傾斜地に作られた階段を表しています。大きなものや目標になりやすいものなどにこの記号が利用されています。	